

Randonnées à vélo

27 résultats

à Erdeven

Erdeven - Circuit VTT - Sentier de la roche sèche

Niveau de difficulté : Facile Balisage jaune Toute l'année - Possible à pied Ce sentier permet d'aller jusqu'aux plages de Kerouriec et de Kerminihy et d'atteindre la Roche Sèche. Départ : Complexe sportif, parking en herbe. Sortir rue du Grand Large à gauche sur 50 mètres et...

📍 Complexe sportif



à Brech

Brech'h - Circuit cyclo - Circuit des chapelles

Niveau de difficulté : Facile - Toute l'année Ce circuit permet de découvrir le riche patrimoine historique et religieux de la commune. Départ : face à la mairie, passer par la Chapelle Notre-Dame des Fleurs, autrefois centre d'un pardon très fréquenté au Printemps. Prendre la rue du...

☎ 02 44 84 56 56 📍 Place Kreisker, bourg



à Auray

Auray, Brech, Sainte-Anne d'Auray - Circuit VTT - La Vallée de Tréauray

Niveau de difficulté : Moyen (dénivelé moyen : 450m) Parcours n°8 rouge Dans le prolongement du parcours N°7 « Autour d'Auray », le circuit permet de remonter la vallée de Tréauray, faire le tour de Sainte-Anne d'Auray, visiter Brech'h et le village de Saint-Dégan avant de retrouver...

📍 Centre Aquatique Alre'O



à Camors

Camors - Circuit VTT - Circuit de la Forêt

Le circuit de la Forêt débute au Parking du Petit Bois et forme une boucle de 15,9km.

📍 Parking Etang du Petit Bois



à Erdeven

Erdeven - Circuit VTT - Le cordon dunaire

Niveau de difficulté : Moyen (dénivelé moyen : 80m) Parcours n°5 vert De la côte atlantique à la forêt d'Erdeven. Départ : Ce circuit prend son départ au niveau du parking du complexe sportif du grand large, situé rue du Grand Large à Erdeven. Pas à pas : 1) Suivre le balisage...

📍 Rue du grand Large



à Crach

Crac'h - Circuit cyclo - Circuit de la rivière d'Auray

Niveau de difficulté : Facile - Toute l'année Ce très beau circuit vous envoie vers la Rivière d'Auray sur un des sites remarquables de la commune Départ : Place Le Mené, face à la Mairie. Pas à pas : 1) Rejoindre la D28 aux feux tricolores, et prendre l'ancienne route du Fort...

📍 Place Le Mené



à Plumergat

Plumergat - Circuit cyclo - Les trois clochers

Niveau de difficulté : Facile Plumergat, son bourg aux trois clochers, ses villages et ses chapelles se situent le long de chemins et de routes de campagne. Départ : Au départ du kiosque, admirer les « trois clochers » : l'Église Saint-Thuriau qui conserve la nef, les arcades et les...

☎ 02 97 24 09 75 📍 Kiosque en face de la mairie



à Étel

Etel à Quiberon - Circuit cyclo - Le grand site à vélo

Niveau de difficulté : Facile Parties sableuses par endroits. Cet itinéraire permet de découvrir tout le littoral du Grand Site dunaire et toutes les richesses de ce territoire. Départ : Du Port d'Étel, suivre le quai, contourner le plan d'eau. Suivre la piste cyclable et prendre la...

📍 Port



à Erdeven

Erdeven - Circuit VTT - Sentier de l'Océan

Niveau de difficulté : Facile. Toute l'année - Possible VTT Découverte des chemins ruraux d'Erdeven pour arriver au village et à la plage de Kerhillio . Départ : Complexe sportif, parking en herbe. Sortir rue du Grand Large à gauche sur 50 mètres et prendre le sentier à droite....

📍 Complexe sportif



à Erdeven

Erdeven - Circuit VTT - À la découverte du patrimoine

Niveau de difficulté : Moyen (dénivelé moyen : 80m) Parcours n°6 vert - Du parc du château de Keravéon au site mégalithique du Varquez. Départ : Ce circuit prend son départ au niveau du parking du complexe sportif du grand large, situé rue du Grand Large à Erdeven. Pas à pas : 1)...

📍 Rue du grand Large



à Crac'h

Crac'h - Circuit cyclo - Circuit des trois ponts

Niveau de difficulté : Facile - Toute l'année Très belle promenade à la découverte de la naissance de la Rivière de Crac'h. Départ : Place Le Mené, face à la Mairie, prendre direction Le Tourbillon. Pas à pas : 1) Prendre le chemin direction Nord vers Kerbiscam, en longeant les...

📍 Place Le Mené



à Erdeven

Erdeven - Circuit VTT - Entre mer et forêt

Niveau de difficulté : Moyen (dénivelé moyen : 200m) Parcours n°4 rouge De la côte atlantique à la forêt d'Erdeven, du cordon dunaire à l'ensemble mégalithique du Varquez, ou du moulin du Sac'h à la chapelle Saint-Laurent, ce circuit a été pensé pour apprécier la variété des...

📍 Rue du grand Large



à Sainte-Anne-d'Auray

Sainte-Anne d'Auray - Circuit cyclo - A deux pas de chez nous

Niveau de difficulté : Facile - Toute l'année Une balade dans les pas du paysan Yvon Nicolazic. Par deux fois, Sainte Anne lui apparut. En 1625, il déterre une statue à son effigie. L'impact de ce récit et l'affluence des pèlerins feront du sanctuaire ce qu'il est aujourd'hui....

☎ 02 44 84 56 56 📍 Place de la mairie



à Erdeven

Erdeven - Circuit VTT - Autour d'Erdeven

Niveau de difficulté : Moyen (dénivelé moyen : 160m) Parcours n°3 bleu - De la côte atlantique à la forêt d'Erdeven, du cordon dunaire au parc du château de Keravéon et à l'ensemble mégalithique du Varquez, ce circuit a été pensé pour apprécier la diversité des paysages et les...

📍 Rue du grand Large



à Erdeven

Erdeven - Circuit VTT - Sentier de la vieille route

Niveau de difficulté : Facile Toute l'année - Possible VTT Balisage jaune En zone boisée et agricole, l'ancien itinéraire Étel-Vannes est sans doute une ancienne voie romaine : rectiligne, situé en crête, ligne de séparation des eaux. Départ : Complexe sportif, parking en...

📍 Mairie



à Auray

Auray - Circuit VTT - Autour d'Auray

Niveau de difficulté : Moyen (dénivelé moyen : 250m) Parcours n°7 bleu Partir sans crainte à l'assaut de ces quelques montées qui vous mènent à la découverte de belles perspectives sur Auray. La ville et la nature se côtoient tout au long du parcours qui révèle parc, jardin, port et...

📍 Centre Aquatique Alre'O




à Belz

Belz - Circuit cyclo - La boucle de Belz

Niveau de difficulté : Facile Balisage rouge Parties humides en hiver Cette boucle permet de découvrir la richesse du paysage rural de la commune : sous-bois, landes, mégalithes et patrimoine religieux. Départ : Du parking du stade, prendre à droite la rue des sports puis...

📍 Stade




à Camors

Camors - Circuit VTT - Circuit des mégalithes

Le circuit des mégalithes débute au Parking du Petit Bois et forme une boucle de 9,6km.

📍 Parking Etang du Petit Bois




à Camors

Camors - Circuit VTT - Circuit du Drolo

Le circuit du Drolo débute au Parking du Petit Bois et forme une boucle de 7,6km.

📍 Parking Etang du Petit Bois




à Erdeven

Erdeven - Circuit VTT - Sentier des villages

Niveau de difficulté : Moyen Toute l'année - Possible VTT Balisage jaune La campagne de l'ouest d'Erdeven révèle un riche patrimoine bâti et religieux. Départ : Complexe sportif, parking en herbe. Contourner le terrain de foot, prendre rue du stade vers le bourg. Au carrefour,...

📍 Complexe sportif



à Ploemel

Ploemel - Circuit VTT - Au coeur des villages de Ploemel

Niveau de difficulté : Moyen (dénivelé moyen : 50m) Parcours n°1 bleu Ce circuit permet d'apprécier la découverte des édifices de différentes époques, de la préhistoire aux chapelles du XVIe siècle, par les sentiers en sous-bois et bordant les champs menant de village en village...

📍 PA du Moustoir



à Erdeven

Erdeven - Circuit VTT - Sentier des Mégalithes

Niveau de difficulté : Facile Toute l'année - Possible VTT Découverte des multiples sites mégalithiques d'Erdeven : Alignements de menhirs, dolmens, enceintes mégalithiques... Départ : Complexe sportif, parking en herbe. Contourner le terrain de foot, prendre rue du stade vers...

☎ 0244845656 📍 Complexe sportif



à Quiberon

Quiberon - Circuit cyclo - La boucle de Quiberon

Niveau de difficulté : Moyen Panneaux "Boucle de Quiberon" À pied ou à vélo, le tour de Quiberon permet de passer de l'Armor à l'Argoat. Pas à pas : Départ : Prendre le boulevard Chanard puis la route côtière vers la pointe du Conguel. Le boulevard Chanard est bordé de villas...

☎ 02 44 84 56 56 📍 Boulevard Chanard



à Locmariaquer

Locmariaquer - Circuit vélo - Circuit des mégalithes

Niveau de difficulté : Facile Départ : Parking des mégalithes Pas à pas : 1) Vous pourrez commencer votre parcours par la visite du Grand Menhir Brisé, du dolmen de la Table des Marchands et du tumulus d'Er Grah, complexe géré par le Centre des Monuments Nationaux 1 (Entrée payante :...)

📍 Kerlogonan



à Locmariaquer

Locmariaquer - Circuit cyclo - Le grand tour

Niveau de difficulté : Facile Ce circuit vous mène sur les grands sites naturels et mégalithiques de Locmariaquer : le bourg, la Table des Marchands, Saint-Pierre Lopérec, l'Allée couverte des Pierres Plates, Kerpenhir et l'entrée du Golfe du Morbihan. Départ : Du parking Wilson,...

☎ 02 97 55 72 21 📍 Parking Wilson



à Plouharnel

Plouharnel - Circuit VTT - Le chemin des 4 vents

Niveau de difficulté : Moyen (dénivelé moyen : 50m) Parcours n°2 vert Ce circuit permet de découvrir, ou redécouvrir, les richesses du patrimoine naturel et bâti de Plouharnel et d'apprécier la diversité de son paysage, de la campagne aux dunes, de l'Océan à la Baie de Quiberon...

📍 Rond point de l'océan



à Crach

Crac'h - Circuit cyclo - Douar ha Mor

Niveau de difficulté : Facile - Toute l'année Cette agréable promenade fait découvrir une vue magnifique sur la rivière d'Auray et le coeur rural de la commune à travers champs et bois. Départ : Place Le Mené, face à la Mairie, prendre direction Le Tourbillon puis la D28 direction...

📍 Place Le Mené

