

Randonnées à pied

47 résultats

à Carnac

Carnac - Circuit des alignements

Niveau de difficulté : Facile Balisage jaune n°2 - toute l'année Cet itinéraire fera découvrir une partie des Alignements de Carnac, l'un des plus extraordinaires sites mégalithiques dans le monde. Départ : Place Saint-Cornély, visiter l'Eglise datant du XVIIe siècle. Partir dos à...

☎ 02 97 52 13 52 📍 Place Saint Cornély



à Locoal-Mendon

Locoal Mendon - Circuit Lapaul-Cosquer

Niveau de difficulté : Facile Balisage jaune Toute l'année Ce petit circuit permet de découvrir le hameau de Lapaul et de longer le ruisseau de l'Étang du Crannic. La Chapelle Saint-Paul de Lapaul (XVIIe siècle) a été totalement reconstruite en oratoire au XXe siècle....

📍 Fontaine de lapaul



à Camors

Camors - Le circuit Tro Bourk

Niveau de difficulté : Moyen Balisage orange - toute l'année Forêt domaniale de Camors (650 ha), site du Petit Bois, chapelle Saint-Gobrien et sa fontaine, ruisseau des Korrigans et les lavoirs: les découvertes sont ici nombreuses. Départ : Traverser la route. Longer l'étang sous la...

📍 Parking du Petit Bois



à Locoal-Mendon

Locoal Mendon - Circuit Ty Er Chir - Kernours

Niveau de difficulté : Facile Balisage jaune Toute l'année Ce circuit intercommunal relie Locoal-Mendon à Belz. Il permet la découverte des chapelles de Sainte-Marguerite et de Kernours. Départ : Du hameau de Ty Er Chir, prendre la route du Cleff puis à gauche le sentier dans la...

📍 Ty Er Chir



à La Trinité-sur-Mer

La Trinité-sur-Mer - Circuit les marais

Niveau de difficulté : Facile Balisage vert - Toute l'année Entre La Trinité et Carnac, 2 « vallées » parallèles ont connu des exploitations variées (salants, ostréicoles...). Elles constituent autant de zones humides à protéger ou à restaurer. Départ : Sur le parking du Men Du,...

☎ 02 44 84 56 56 📍 Parking du Men-dû



à Ploemel

Ploemel - Circuit des chapelles et fontaines

Facile Balisage jaune Les sentiers en sous-bois donnent accès au parc de Mané-Bogad (plan d'eau, jeux pour enfants, tables de pique-nique, parcours sportif) aux villages, chapelles, fontaines et petit patrimoine de Ploemel. Pas à pas : Départ : Prendre la rue du Groëz-Ven, passer la...

📍 Parking du Groëz-Ven (près de la salle polyvalente)



à Sainte-Anne-d'Auray

Sainte-Anne d'Auray - Circuit Lann Hir

Niveau de difficulté : Facile Toute l'année - Humide en hiver Cette petite zone humide (1,7 ha) regorge d'une large biodiversité. L'ensemble est composé d'une mosaïque de chênaie-saulaie et d'un boisement marécageux de bouleaux et de pins. Reconnue comme zone ayant un intérêt...

📍 Camping



à Plouharnel

Plouharnel - Circuit de Sainte Barbe

Facile Balisage jaune Le village breton de Sainte-Barbe brave les colères de l'océan sous la protection de sa chapelle. Isolés, les villageois y vivaient en clans familiaux, d'étroites traverses reliant les habitations. Pas à pas : Départ : Face à l'entrée de la chapelle, partir...

☎ 0244845656 📍 Chapelle Sainte Barbe



à Pluneret

Pluneret - Vallon du Léran

Niveau de difficulté : Facile Les chemins creux et la Rivière du Léran parcourent la campagne et les villages de Mériadec. Saint Mériadec fut très populaire en Bretagne et Outre Atlantique dès le Ve siècle. Départ : De la place du village de Mériadec, traverser la D19 et emprunter la...

☎ 02 44 84 56 56 📍 Ruelle du Four Mériadec



à Pluneret

Pluneret - L'anse du Téo

Niveau de difficulté : Facile Toute l'année - Humide en hiver Cette randonnée permet de découvrir la richesse des espaces naturels de la commune. Départ : Parking du village de Sainte-Avoye. Pour bien démarrer la randonnée, deux plans de situation réalisés à la main par une artiste...

☎ 02 44 84 56 56 📍 Saint Avoye Parking



à Plouharnel

Plouharnel - Circuit des Abbayes

Balisage rose Les deux abbayes bénédictines de Kergonan (1897 et 1898) s'inscrivent dans la pure tradition grégorienne. Les offices (en latin chanté) sont ouverts à tous. Céramiques peintes, fruits, confiture, miel et autres produits bio à base d'algues sont proposés dans la boutique....

☎ 02 44 84 56 56 📍 Mairie




à Sainte-Anne-d'Auray

Sainte-Anne d'Auray à Brec'h - Sur les traces du chemin de Compostelle

Niveau de difficulté : Moyen Toute l'année Suivez les traces du chemin de Compostelle au départ de Sainte-Anne d'Auray en reliant Brec'h par le village de Saint-Dégan et le Moulin d'Estaing. Départ : Direction Est de la Mairie en allant vers Mériadec. 1) Après 100 m sur votre droite...

📍 10 Place Nicolazic




à Erdeven

Erdeven - Sentier de la roche sèche

Niveau de difficulté : Facile Balisage jaune Toute l'année - Possible VTT Ce sentier permet d'aller jusqu'aux plages de Kerouriec et de Kerminihy et d'atteindre la Roche Sèche. Départ : Complexe sportif, parking en herbe. Sortir rue du Grand Large à gauche sur 50 mètres et...

📍 Complexe sportif



à Pluvigner

Pluvigner - Saint-Trémeur

Niveau de difficulté : Moyen Balisage jaune - Toute l'année Cette randonnée permet de découvrir la fontaine Saint-Guigner, le site archéologique du Talhouët, les villages et la campagne pluvignoise. Départ : A partir du lavoir-fontaine, remonter la rue du Tanin. Au carrefour, traverser,...

☎ 02 44 84 56 56 📍 Fontaine Saint-Guigner Rue du Tanin



à Carnac

Carnac - Circuit de Cloucarnac

Niveau de difficulté : Facile Balisage jaune n°3 - Toute l'année Cette petite randonnée permet de découvrir les anciens villages de la commune et leur patrimoine historique. Départ : Au départ de cette randonnée, visiter l'église Saint-Cornély. Construite au XVIIe siècle, cet édifice...

📍 Place de l'église



à La Trinité-sur-Mer

La Trinité-sur-Mer - Sentier des douaniers

Niveau de difficulté : Facile Balisage GR et jaune - Toute l'année Le sentier conduit de plage en plage, jusqu'à la Pointe de Kerbihan et son point de vue sur la Baie de Quiberon. Il permet la découverte des marais salants réhabilités de Kervillen. Départ : Du cours des quais, longer...

☎ 02 44 84 56 56 📍 Cours des Quais Capitainerie



à Carnac

Carnac - Circuit de Saint-Colomban

Niveau de difficulté : Moyen Balisage jaune Emprunter le chemin que suivaient encore au début du siècle dernier les habitants du village de Saint-Colomban pour se rendre au bourg. Départ : Le départ se fait Place Saint-Cornély, devant l'Office de Tourisme. Pas à pas : 1) Laisser sur la...

📍 Place de l'église



à Locoal-Mendon

Locoal Mendon - Circuit le chemin de Cadoudal - Pointe de la Forest

Niveau de difficulté : Facile Prévoir porte-bébé car une partie du circuit n'est pas accessible aux poussettes. Ce circuit est une balade entre terre et mer, au bord de la Ria d'Étel. Départ : Depuis Locoal-Mendon, prendre la direction Locoal, passer le bourg et à gauche suivre les...

📍 La Forest



à Ploemel

Ploemel - Circuit Tro Plenuer

Niveau de difficulté : Moyen Balisage jaune Ce circuit permet de découvrir la commune de Ploemel (Plenuer en breton) par ses sentiers et chemins creux. Pas à pas : Départ : Du parking du cimetière, prendre la petite route en direction du Lenno. Dans le virage, prendre le chemin qui longe...

📍 Parking du cimetière




à Erdeven

Erdeven - Sentier des villages

Niveau de difficulté : Moyen Toute l'année - Possible VTT Balisage jaune La campagne de l'ouest d'Erdeven révèle un riche patrimoine bâti et religieux. Départ : Complexe sportif, parking en herbe. Contourner le terrain de foot, prendre rue du stade vers le bourg. Au carrefour,...

📍 Complexe sportif



à Belz

Belz - La boucle du Ouerc'h

Niveau de difficulté : Facile Balisage jaune Toute l'année Parties humides en hiver Périodes de chasse d'octobre à février (panneaux) Ce circuit permet de découvrir les chemins creux et boisés de la commune. Départ : De la Chapelle Sainte-Anne, prendre la rue des Champs.La...



à Saint-Philibert

Saint-Philibert - Rivière de Saint-Philibert et Men Er Beleg

Niveau de difficulté : Facile De beaux panoramas, des hameaux typiques, ce circuit longe la rivière de Saint-Philibert jusqu'à la pointe de Men Er Beleg, les plages, et permet la découverte des rues paisibles de la station. Départ : De la place, prendre à gauche rue des Ormes puis...



📍 Place des trois otages

à Locmariaquer

Locmariaquer - Entre Golfe et Océan

Niveau de difficulté : Facile Balisage jaune, repères mauve - Toute l'année Un parcours permettant de découvrir les différentes facettes de Locmariaquer : le bourg et le port, les sites mégalithiques et espaces naturels remarquables. Départ : Face à l'office de tourisme, prendre la...



📍 Rue de la Victoire

à Locmariaquer

Locmariaquer - Circuit piéton - Circuit des mégalithes

Niveau de difficulté : Facile Départ : Aire de stationnement des mégalithes Pas à pas : 1) Vous pourrez commencer votre parcours par la visite du Grand Menhir Brisé, du dolmen de la Table des Marchands et du tumulus Er Grah, complexe géré par le Centre des Monuments Nationaux (Entrée...



📍 Kerlogonan

à Pluvigner

Pluvigner - Circuit de Saint-Guénaël

Niveau de difficulté : Facile Balisage jaune - Toute l'année Ce parcours à travers la campagne pluvignoise, de la chapelle et la fontaine Saint-Guénaël au lavoir de Ker-Ivo et les bois du château de Kéronic. Départ : Prendre le chemin de terre en face de la Chapelle Saint Guénaël. En...

☎ 02 97 24 09 75 📍 Chapelle Saint-Guénaël




à Saint-Philibert

Saint-Philibert - Landes et dolmens

Niveau de difficulté : Facile Balisage jaune (pastilles noires) - Toute l'année Ce circuit permet de cheminer parmi les sentiers de Saint-Philibert à la découverte des mégalithes de la commune mais aussi du littoral, et de bénéficier d'un joli panorama. Départ : De la mairie,...

📍 Place des trois otages



à Plouharnel

Plouharnel - Circuit de Crucuno

Facile Balisage jaune Le Dolmen de Crucuno est le plus imposant du Morbihan dépouillé de son tertre, W. Lukis, archéologue anglais, y décrit (1864) un couloir d'une longueur totale de 27 m. Pas à pas : Départ : Face au dolmen, partir à droite (direction sud). Passer entre deux maisons,...

☎ 0244845656 📍 Dolmen de Crucuno




à Pluneret

Pluneret - Tro Ar Vourc'h

Facile Relativement épargnée par le remembrement, Pluneret dispose de paysages ruraux de qualité. Ses chemins favorisent les déplacements doux et les rencontres. Pas à pas : Départ : Face à l'église, prendre la route de Sainte-Anne d'Auray. Passer devant le cimetière. En face,...

📍 Place de la Mairie



à Erdeven

Erdeven - Sentier de la vieille route

Niveau de difficulté : Facile Toute l'année - Possible VTT Balisage jaune En zone boisée et agricole, l'ancien itinéraire Étel-Vannes est sans doute une ancienne voie romaine : rectiligne, situé en crête, ligne de séparation des eaux. Départ : Complexe sportif, parking en...

📍 Complexe sportif Rue du Grand Large



à Belz

Belz - Pointe de Larmor

Niveau de difficulté : Facile Balisage jaune Toute l'année Cette balade vous mènera le long de la Rivière d'Étel, golfe marin aux paysages pittoresques. Vous longerez ensuite les rives du Sac'h, son affluent, qui constitue ici l'un des nombreux bras de mer de la Ria. Départ : Au...

☎ 0244845656 📍 Port Niscop



à Belz

Belz - Le Tro-Belz

Niveau de difficulté : Facile Balisage jaune Facile. Toute l'année Parties humides en hiver. Périodes de chasse d'octobre à février (panneaux) Cette boucle permet de découvrir la richesse des paysages de Belz : sentier le long de la Ria, sous-bois, landes. Dolmens et chapelles...

☎ 0244845656 📍 Place René Cassin (derrière la mairie)



à Quiberon

Quiberon - Côte Baie : de Saint Julien à la Pointe du Conguel

Balisage jaune Sur la première partie, ce circuit fait face à la baie de Quiberon, l'une des « plus belles baies du monde ». La pointe du Conguel donne un point de vue sur l'entrée du Golfe du Morbihan et sur les îles. La fin du circuit permet de sillonner la ville par ses petites rues....

☎ 02 44 84 56 56 📍 Port Haliguen



à Landévant

Landaul, Landévant, Pluvigner - Circuit Les Bons Voisins

Niveau de difficulté : Moyen Balisage jaune Dénivelé - Toute l'année Un parcours large passant sur Landaul, Landévant et Pluvigner, entre village, campagne et forêt. Le ruisseau de Kergroëz est réputé pour la pêche à la truite et au saumon. Départ : Partir de la Chapelle...

☎ 02 44 84 56 56 📍 Chapelle Notre Dame de Locmaria




à Camors

Camors - Circuit de l'eau

Niveau de difficulté : Moyen Balisage jaune - Toute l'année - Possible VTT L'eau est omniprésente dans la forêt domaniale de Camors (650 ha) : étangs, rivières, fontaines. Elle abrite une faune variée et a, durant des siècles, nourri de nombreux travailleurs du bois. Départ : Du...

☎ 02 44 84 56 56 📍 Parking de l'Étang du Petit Bois



à Belz

Belz - Circuit Etré Douar ha Mor (entre terre et mer)

Niveau de difficulté : Facile - Balisage jaune Toute l'année - Parties humides en hiver Située au cœur de la Ria d'Étel, Belz surprend par la richesse de son patrimoine naturel, architectural et mégalithique. Ce circuit fait la part belle au célèbre village de Saint-Cado, à la Ria...

📍 Parking du stade



à Pluneret

Pluneret - Circuit les deux rivières

Niveau de difficulté : Facile Balisage jaune -Toute l'année Le Golfe du Morbihan dévoile ici tous ses charmes : une grande diversité de milieux naturels où se mêlent patrimoines ruraux et marins. Surplombant l'estuaire du Sal, la chapelle Sainte-Avoye rappelle, par sa conception, ce...

☎ 02 44 84 56 56 📍 Saint Avoye Parking



à Quiberon

Quiberon - De la côte sauvage au port de pêche

Facile Balisage jaune Les traces des pêcheurs vont de Port Maria (1er port sardinier de France de 1930 à 1947) au Manémeur, ancien village de pêcheurs. La côte sauvage présente des falaises impressionnantes. Pas à pas : Départ : Emprunter la voie verte qui passe devant le parking par la...

📍 Route Côtière



à Île-d'Houat

Houat - Tour de l'Île

Durée : 3h30 Distance : 14,3 km (Facile) Suivre le sentier côtier - Bâtons à bouts ferrés interdits Les hautes falaises granitiques de Houat prolongent la presqu'île de Quiberon à laquelle elle fut rattachée. Le village est regroupé à l'aplomb du port de pêche, activité...



à Landévant

Landévant - Circuit du Listoir

Niveau de difficulté : Facile Balisage jaune Toute l'année (Éviter les périodes de pluies, zones humides) La Pointe du Listoir est le lieu de naissance de la rivière d'Étel. Riche en organismes marins, cette zone est un site ornithologique. Départ : Depuis le chemin forestier créé...

☎ 02 44 84 56 56 📍 Mané-Craping



à Erdeven

Erdeven - Sentier des Mégalithes

Niveau de difficulté : Facile Toute l'année - Possible VTT Découverte des multiples sites mégalithiques d'Erdeven : Alignements de menhirs, dolmens, enceintes mégalithiques... Départ : Complexe sportif, parking en herbe. Contourner le terrain de foot, prendre rue du stade vers le...

☎ 0244845656 📍 Complexe sportif



à Plumergat

Plumergat - Les 3 clochers

Facile Plumergat, son bourg aux trois clochers, ses villages et ses chapelles se situent le long de chemins et de routes de campagne. Pas à pas : Départ : Descendre la place située à gauche de l'église. Prendre le chemin après le puits. 1- A la sortie du lotissement, tourner à droite...

☎ 02 97 24 09 75 📍 Kiosque en face de la mairie



à Landévant

Landévant - Circuit de Lannouan

Niveau de difficulté : Facile Balisage jaune Toute l'année Une petite randonnée pour découvrir l'église Saint-Martin, le château de Lannouan, les bois qui l'entourent et le petit patrimoine de Landévant. Départ : Partir de l'Église Saint-Martin, entièrement reconstruite en 1...

☎ 02 44 84 56 56 📍 Église Saint-Martin



à Saint-Pierre-Quiberon

Saint-Pierre Quiberon - Kerhostin, Portivy, Côte sauvage

Balisage jaune Cette balade présente les deux visages côtiers de la presqu'île de Quiberon, la côte sauvage avec son massif dunaire, côté Ouest, la baie, ouverte sur l'océan côté Est. Elle permet la découverte de quelques beaux villages comme Kerhostin et le port de pêche de...

📍 Office de tourisme



à Hoëdic

Hoëdic - Tour de l'Île

Pas à pas : Suivre le sentier côtier. Départ : Du Port D'Argol, suivre à droite le sentier côtier derrière la gare maritime. 1- Voir à gauche la fosse du Douet (ancien lavoir) et, à droite, la crique du Gadouen, Port l'Église et l'ancienne maison du Canot de sauvetage. 2-...

☎ 02 97 52 48 88



à Camors

Camors - Circuit de l'étoile

Niveau de difficulté : Moyen Balisage jaune - Toute l'année - Possible VTT La forêt domaniale de Camors, le site du Petit bois et les mégalithes sont au programme de cette randonnée. Départ : Partir du Petit Bois, parc dédié à la détente, aux loisirs et aux sports avec un étang où...

☎ 02 79 24 09 75 📍 Rue de l'étang Parking du Petit Bois




à Erdeven

Erdeven - Sentier de l'Océan

Niveau de difficulté : Facile Toute l'année - Possible VTT Découverte des chemins ruraux d'Erdeven pour arriver au village et à la plage de Kerhillio Départ : Complexe sportif, parking en herbe. Sortir rue du Grand Large à gauche sur 50 mètres et prendre le sentier à droite. Rue...

📍 Complexe sportif



à Brech

Brec'h - Circuit de St-Dégan et la vallée de Tréauray

Facile Balisage jaune - Toute l'année - Possible VTT Saint-Dégan concentre des patrimoines historique et naturel variés : la vallée de Tréauray et la rivière du Loc'h, le village de chaumières de Saint-Dégan, la chapelle Saint-Quirin et sa fontaine dite guérisseuse et le verger...

☎ 02 44 84 56 56 📍 Village de Saint-Dégan



Office de tourisme de la Baie de Quiberon

www.baiedequiberon.bzh

☎ +33 (0)2 44 84 56 56